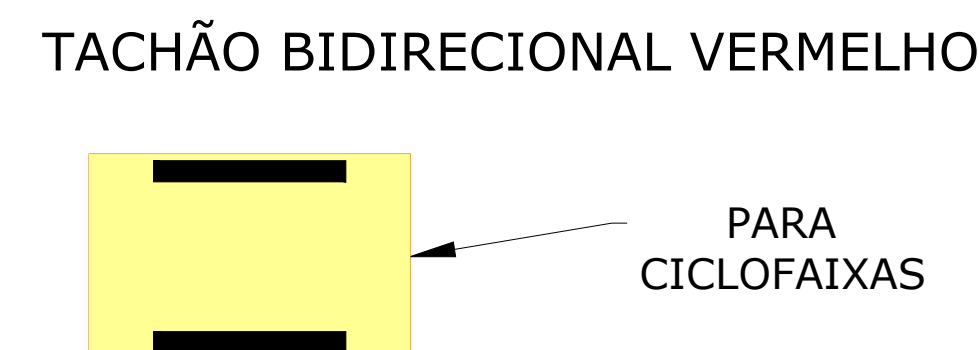
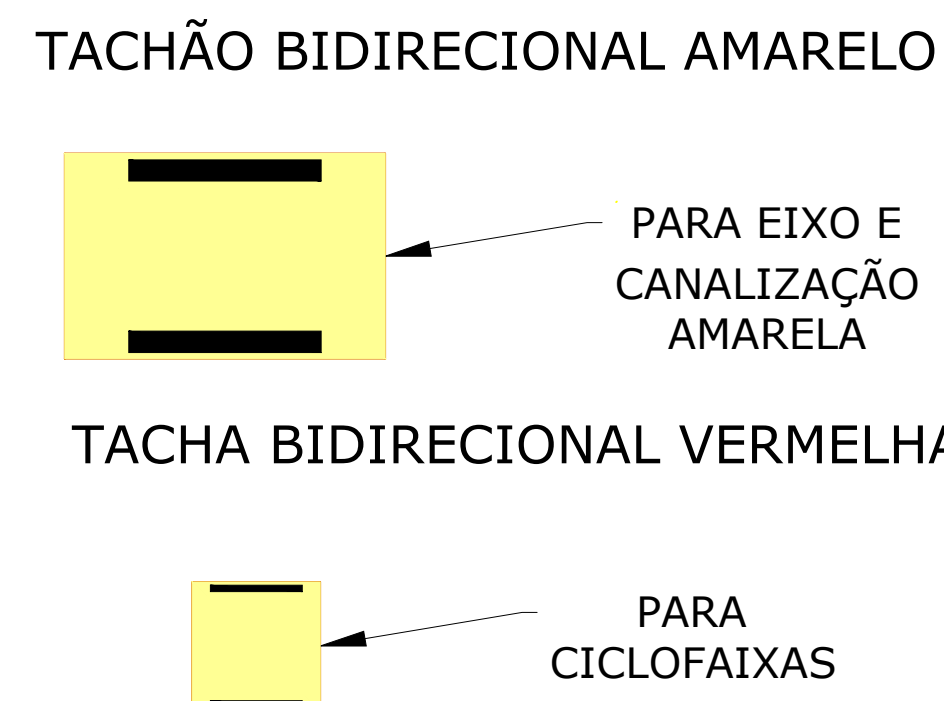
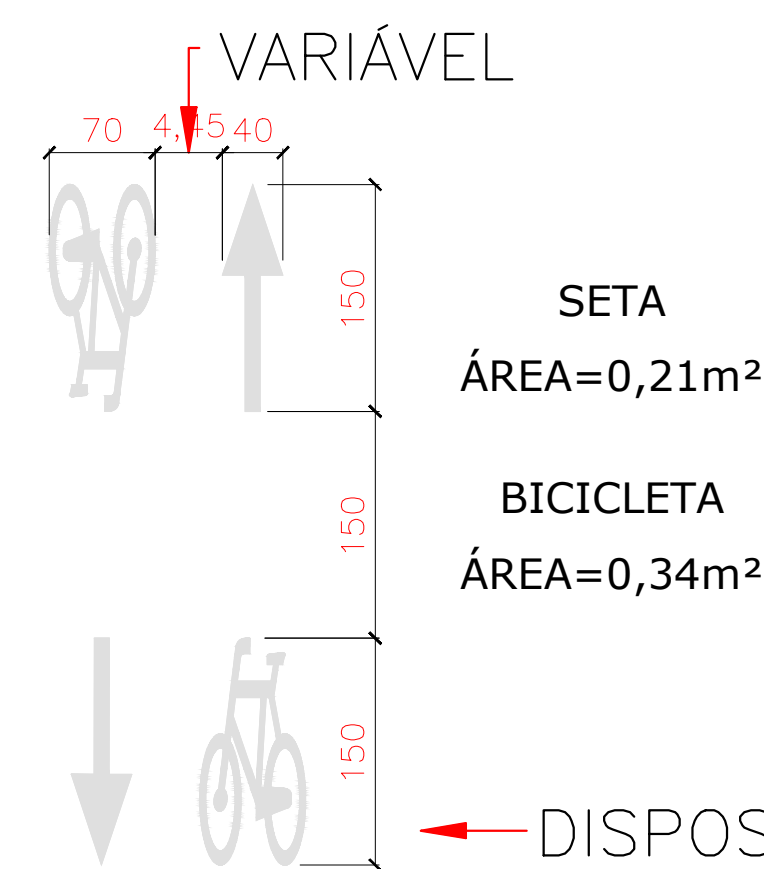
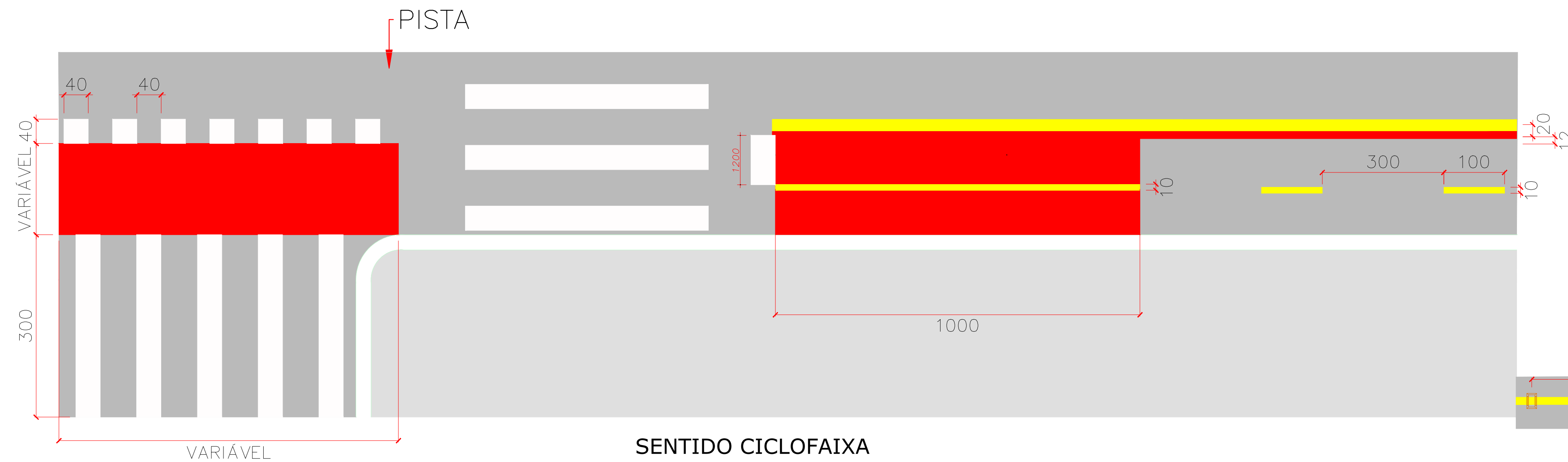

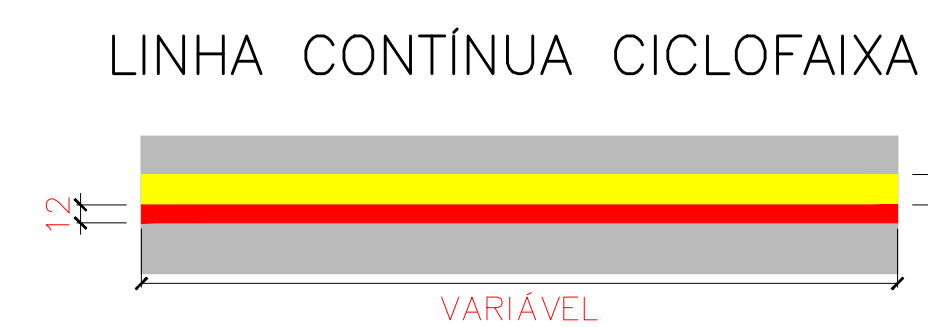
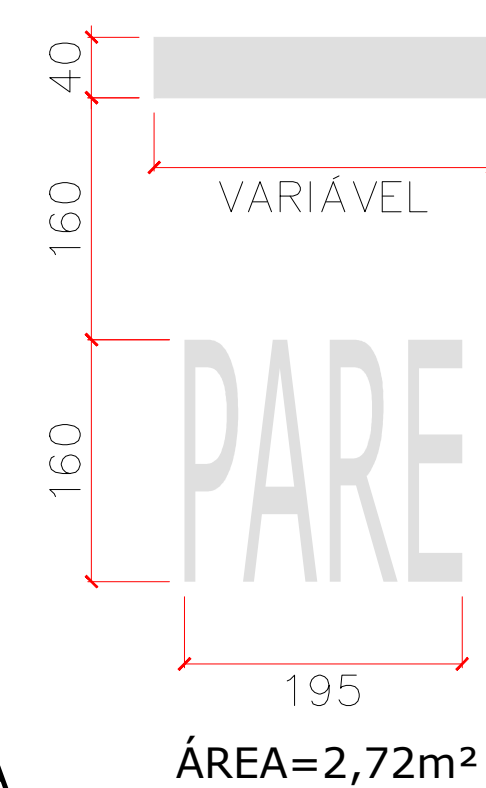







Dimensões (cm)		
Tachão	Mínima	Máxima
Altura	4,4	5
Largura	24,5	25,5
Comprimento	14,5	15,5



Dimensões (cm)		
Tachão	Mínima	Máxima
Altura	1,7	2,2
Largura	9,6	13
Comprimento	7,4	11



PLACAS DE REGULAMENTAÇÃO	
MODELO / CÓDIGO	PINTURA
 <p>R-19/VELOCIDADE MÁXIMA PERMITIDA</p>	<p>FUNDO: BRANCO ALGARISMO: PRETO ORLA: VERMELHA</p>
 <p>R-06a/PROIBIDO ESTACIONAR</p>	<p>FUNDO: BRANCO LETRA: PRETO ORLA: VERMELHA</p>
 <p>R-34/CIRCULAÇÃO EXCLUSIVA DE BICICLETA</p>	<p>FUNDO: VERMELHA LETRA: BRANCO ORLA: BRANCO</p>
 <p>R-01/PARADA OBRIGATORIA</p>	<p>FUNDO: VERMELHA LETRA: BRANCO ORLA: BRANCO</p>

SECRETARIA DE INFRAESTRUTURA URBANA  
UNIDADE DE BANCO DE PROJETOS



OBRA: **PAVIMENTAÇÃO URBANA : RUA MINAS GERAIS T01**

PROPRIETÁRIO: \_\_\_\_\_

**PREFEITURA MUNICIPAL DE JOINVILLE**  
CNPJ: 83.169.623/0001-10

AUTOR DO PROJETO:  
**ADAILTON ROGÉRIO DE OLIVEIRA**

ADALTON ROGERIO DE OLIVEIRA  
ENGENHEIRO CIVIL - CREA PR 68.917/D ART nº: 2

PRANCHA:  
PROJETO DE SINALIZAÇÃO

### PROJETO DE SINALIZAÇÃO DETALHES

ARQUIVO:	DESENHO:
----------	----------

1171-RUA_MINAS_GERAIS-SIN-T01-PB-R07.dwg	S.M.
--	------

---

SEQUENCIA:

02.

020.

12

---